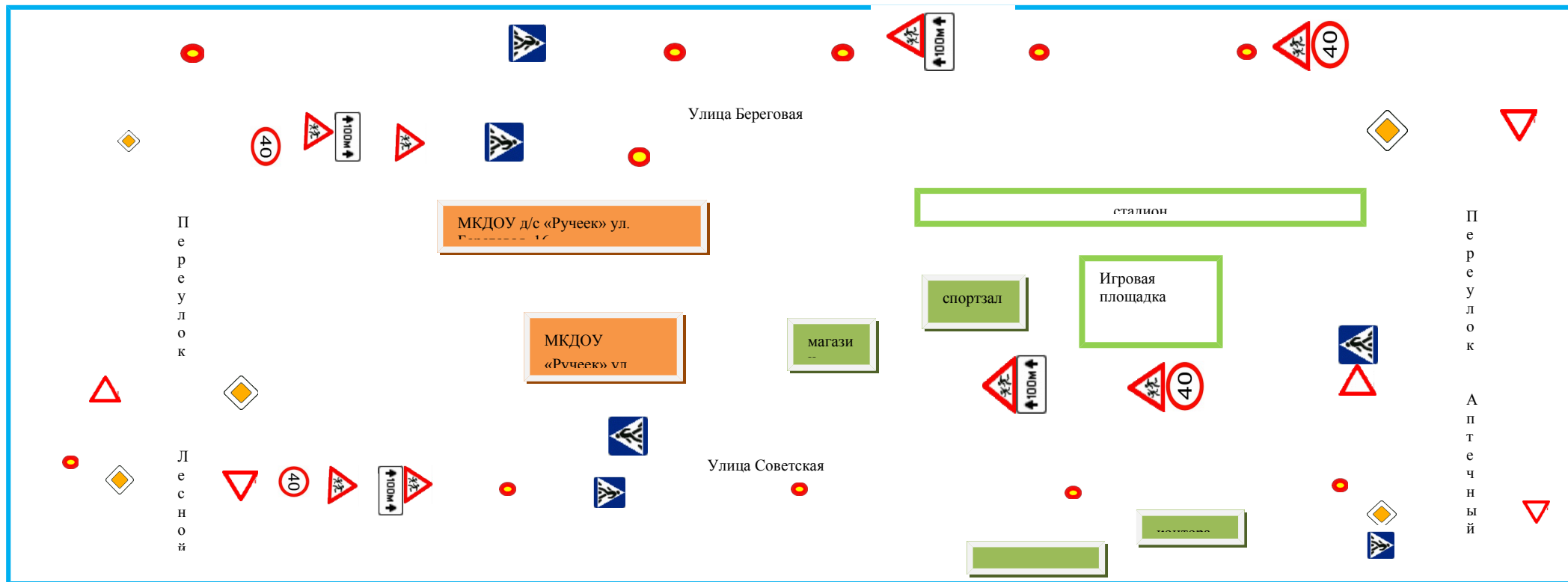
















I. План – схема ОУ.

1.1. План – схема расположения МКДОУ детский сад №1 «Ручеек» п. Осиновый Мыс, пути движения транспортных средств и детей.



Условные обозначения:

-  - жилые дома
 -  - проезжая часть улиц
 -  - нежилое строение
 -  - тротуар
 -  - движение воспитанников к ДОУ
 -  - освещение
-  1.23
  2.1
  2.4
  3.4
  3.24
  5.19.1
  5.19.2
  8.2.1